

緊急安全対策工事のための 中部横断自動車道 終日通行止めのお知らせ

～中部横断自動車道 下部温泉早川 IC～中富 IC～

台風10号に伴う豪雨により、中部横断自動車道中富 IC 付近の一色トンネル坑口部法面付近で土砂崩落が発生しました。調査の結果、今後の降雨により更なる土砂崩落の可能性があることが判明したことから、緊急安全対策工事を行うため、中部横断自動車道 下部温泉早川（しもべおんせんはやかわ）インターチェンジ～中富（なかとみ）インターチェンジ間（4.8km）において、終日通行止めを実施させていただきます。

なお、台風10号の降雨による中部横断自動車道 本線への土砂流出はありませんでした。通行止めへのご理解とご協力のほど、よろしくお願いいたします。

《通行止め日程》

■令和6年9月11日（水）0時00分 ～ 令和6年9月13日（金）21時00分

《通行止め区間》

■中部横断自動車道

下部温泉早川（しもべおんせんはやかわ）インターチェンジ～
中富（なかとみ）インターチェンジ間 上下線（4.8km）

■最新の交通情報を確認の上通行してください。

■道路情報は甲府河川国道事務所のホームページ、公式 X（旧ツイッター）でも確認できます。

<発表記者クラブ> 竹芝記者クラブ 神奈川建設記者会 山梨県政記者クラブ

<問い合わせ先>

関東地方整備局 甲府河川国道事務所

電話：055-252-5491（代表） メールアドレス：ktr-koho-koufu@mlit.go.jp

副所長（道路） 北田（きただ）

道路管理第二課長 山本（やまもと）

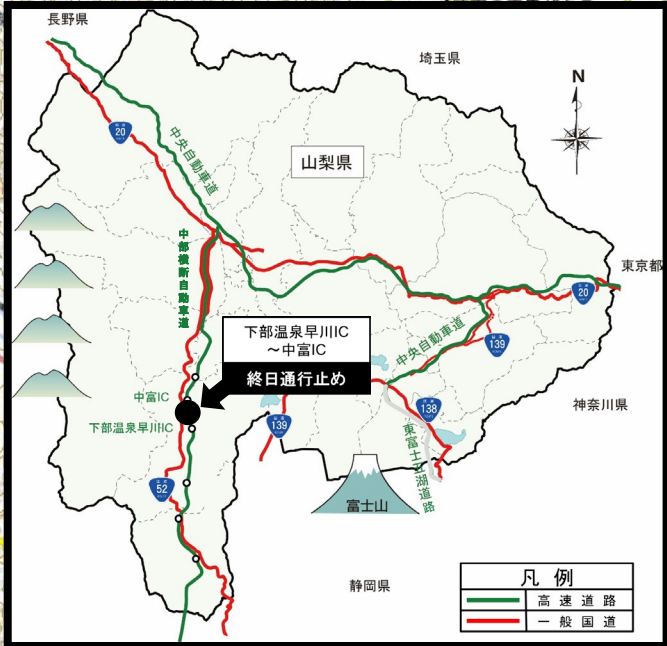
中部横断自動車道の終日通行止区間

**迂回路
(国道52号)**
3/5・4/5ページの
迂回詳細図を
参照ください

【下部温泉早川IC～中富IC】
終日通行止め
9月11日(水)0時00分
～ 9月13日(金)21時00分

凡例	
	中部横断自動車道
	通行止め区間

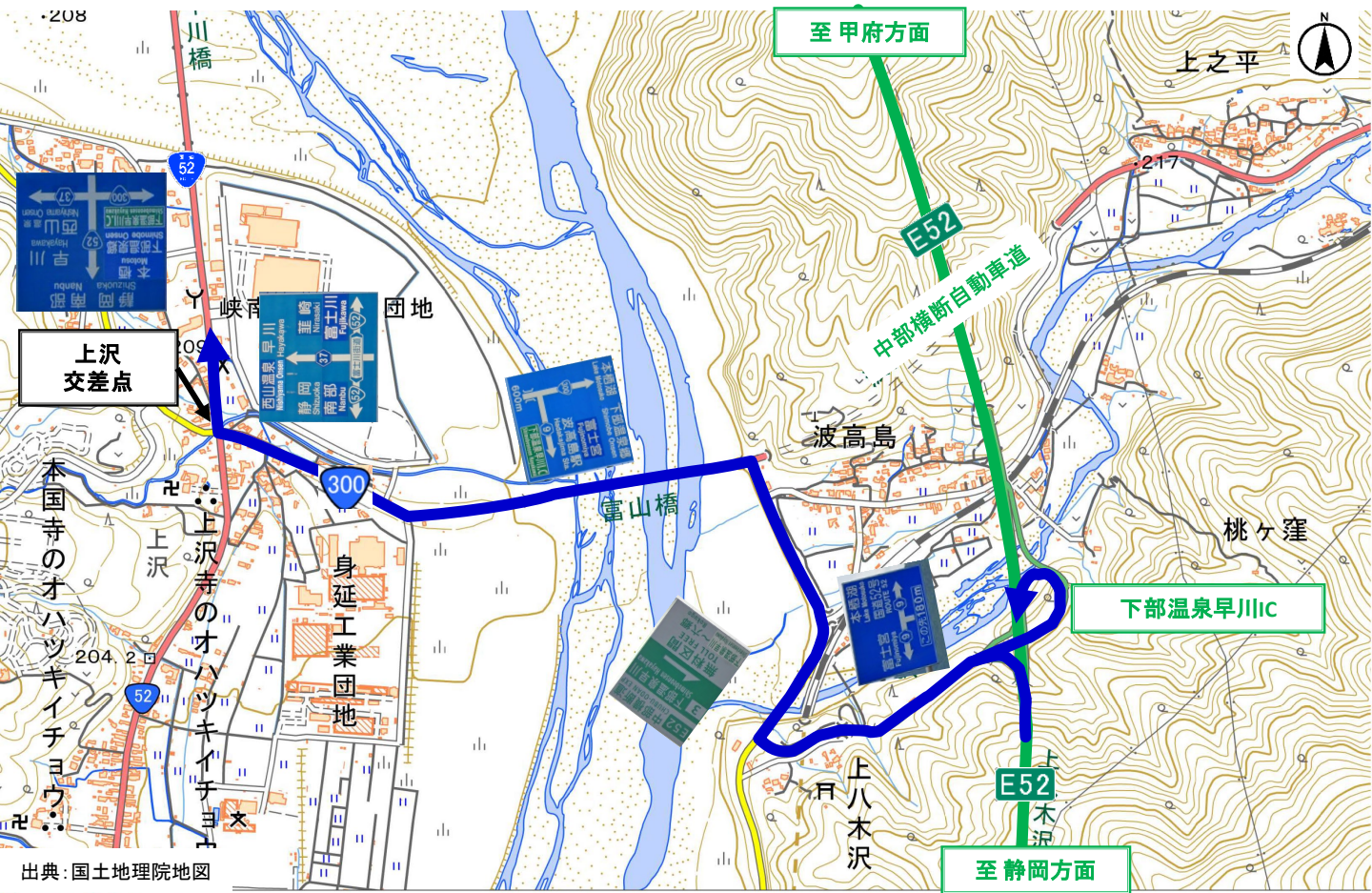
出典: 国土地理院地図



工事の状況により、変更の可能性があります。

■迂回詳細図

中部横断自動車道(上下線)における終日通行止めに伴う回路について
(下部温泉早川IC)



(静岡方面から甲府方面に行く場合)

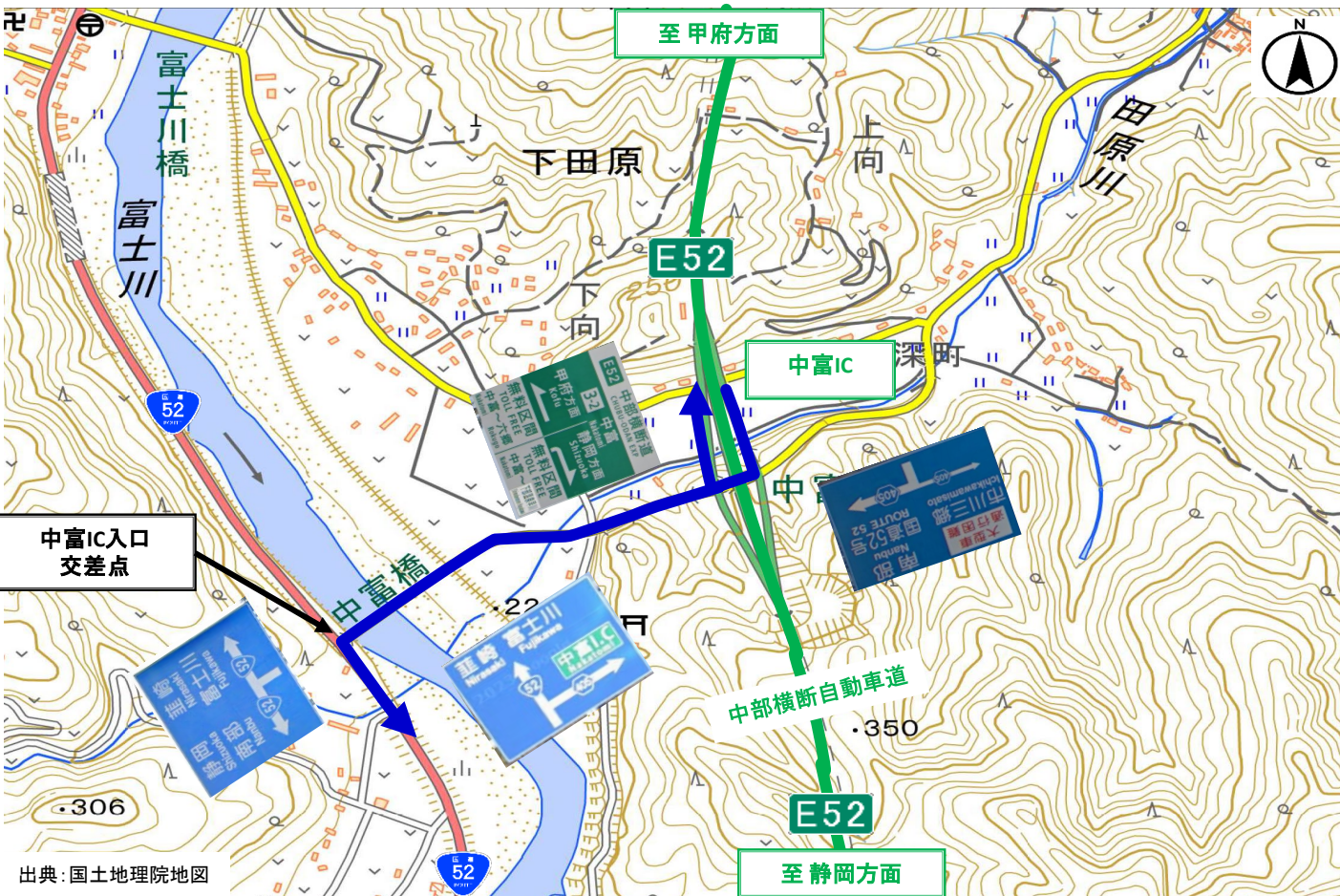
- ① 中部横断自動車道 下部温泉早川ICを降りて県道9号突き当り交差点を右折し 国道300号方面へ
- ② 国道300号との交差点を左折し国道52号方面へ
- ③ 国道52号 上沢交差点を右折し、国道52号を甲府方面へ

(甲府方面から静岡方面に行く場合)

- ① 国道52号上沢交差点を左折し国道300号 下部温泉早川IC方面へ
- ② 富山橋を渡り、トンネル手前の交差点を右折し 県道9号下部温泉早川IC方面へ
- ③ 中部横断自動車道 下部温泉早川ICの案内標識に従い交差点を左折し 下部温泉早川IC方面へ

■迂回詳細図

中部横断自動車道(上下線)における終日通行止めに伴う回路について
(中富IC)



(甲府方面から静岡方面に行く場合)

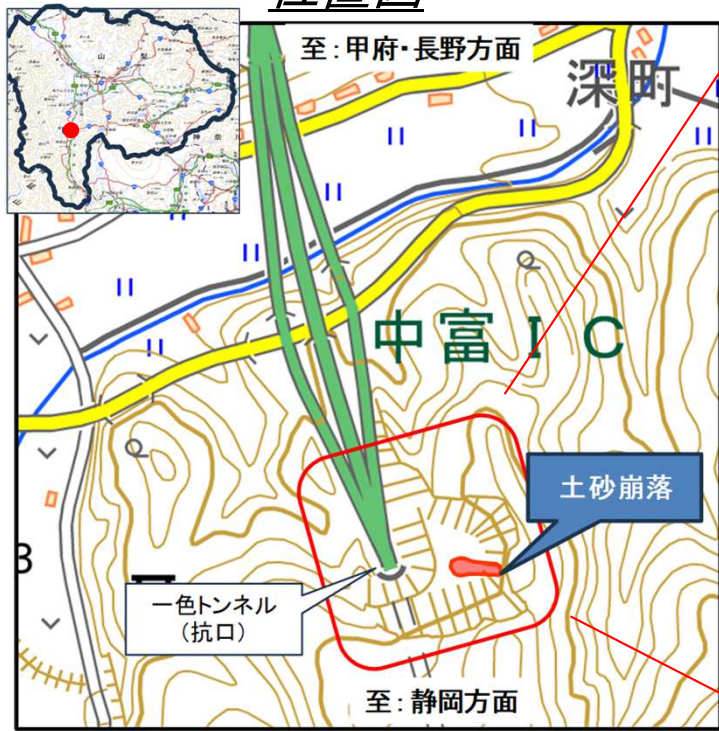
- ①中部横断自動車道 中富ICを降りて交差点を右折し国道52号方面へ
- ②中富IC入口交差点を左折し静岡方面へ

(静岡方面から甲府方面に行く場合)

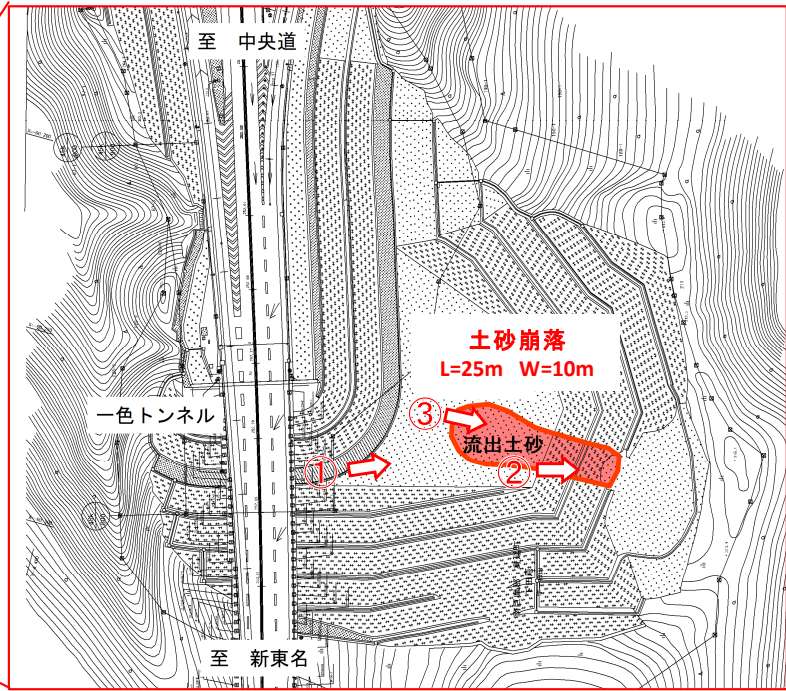
- ①国道52号 中富IC入口交差点を右折し中部横断自動車道 富沢IC方面へ
- ②中富IC入口案内標識に従い交差点を左折し中部横断自動車道 甲府方面へ

土砂崩落の概要

位置図



平面図



土砂崩落 発生状況

